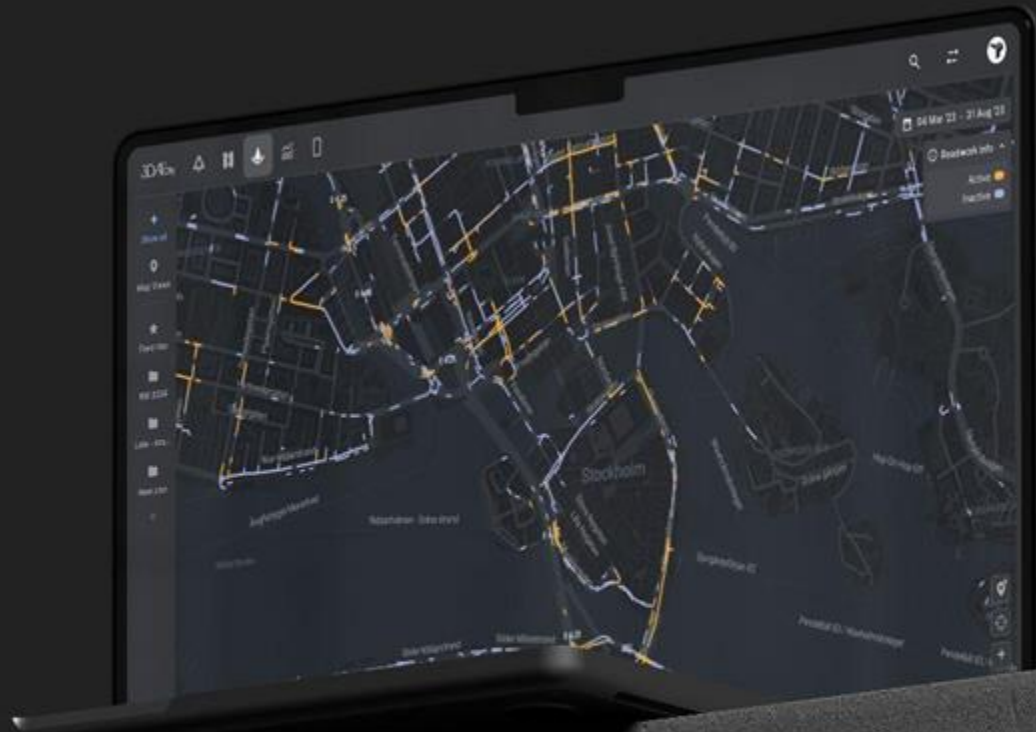


3DAI™ City

AI-genererade kartor i realtid.
3DAI™ City är lösningen för ett växande
behov av insikter om vägarna.

Frigör tid, spara pengar och bidra till ett
mer hållbart samhälle.



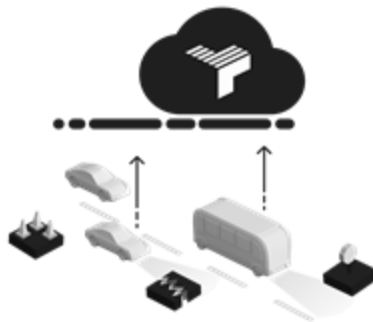
Så funkar det

3DAI™
city

- 1 Installera**
3DAI™ City-kameror
installeras i fordon.



- 2 Samla in**
Datorseende och AI fångar
upp data om vägarna.



- 3 Fatta beslut**
Live-kartor möjliggör bättre
och snabbare beslut.



Vägskador

3DAI™city

Upptäck akuta skador

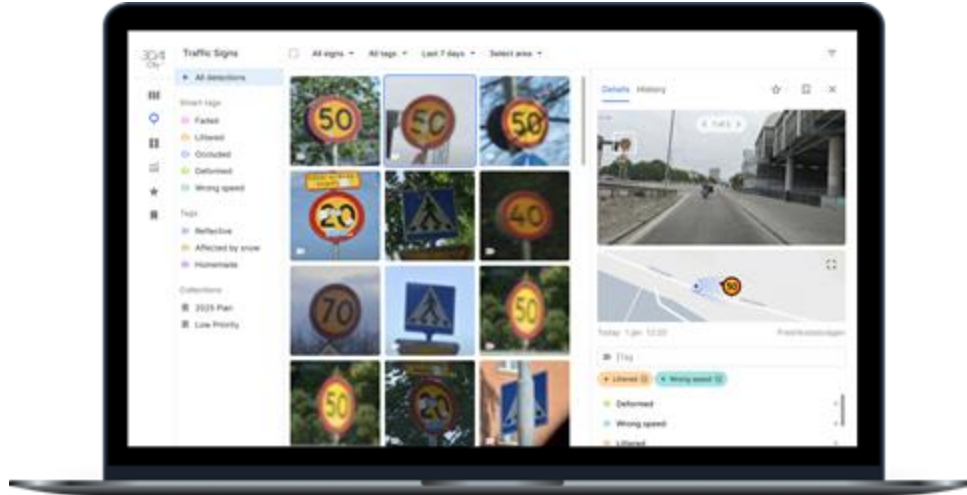
Skapa underhållsplaner

Minska underhållsskuld



Vägmärken

3DAI™
city



Fullskalig skyltinventering

Flagga underhållsbehov

Säkerställa rätt information på vägen

Road Explorer

3DAI™city

Kontinuerlig insamling av vägbilder

Historisk jämförelse

Full insikt om vägrummet




Shaping the Cities of Tomorrow

3DAITMcity




Powered by AI



Multiple data channels



Integration with customer systems



Street level imagery updated regularly



Realtime data & actionable insights



Secure, anonymous, GDPR compliant

Alfred Lindberg | Business Development Manager | alfred.lindberg@univrse.com

Univrse.com | info@univrse.com

